

ELEKTROKOLA PRO SENIORY (a nejen pro ně) KRAJINOU BECHYŇSKA

V roce 2019 vydala Jihočeská centrála cestovního ruchu

Náklad: 2.000 ks

První vydání

Neprodejně

Tiskové chyby vyhrazeny

Fotografie: Destinační společnost Toulava, o. p. s.

Mapová část: © Kartografie PRAHA, a.s.

Grafická úprava a sazba: Daniel Dědek

Tisk: www.typpodesign.cz

Kontakt:

Jihočeská centrála cestovního ruchu

B. Němcové 12/2, 370 01 České Budějovice

sitelektokol@jccr.cz

www.sitelektokol.cz www.jiznicechy.cz www.jccr.cz

📍 Síť Elektokol 📱 @sitelektokol

ISBN 978-80-88303-15-2

Partneři:

NADACE
JIHOČESKÉ
CYKLOSTEŽKY

Jižní Čechy

Toulava
TURISTICKÁ
OBLAST
od Tábora až k nám...

Bechyně

Trasa 1: Do Černic za přírodou i golfem

Popis trasy:

Na trase vás čeká přírodní park Černická obora, kterou „pro svou zvůli a kratochvíli“ založil již v roce 1586 Petr Vok z Rožmberka. Na daném území se nachází rozsáhlý lesní komplex, louky a rybníky (Mlacky, Podsenný, Paniannin, Starý, Štíčí a další). Lokalita je zajímavá též z pohledu výskytu živočichů. Žije zde například chráněný střevlík a mnoho druhů vzácných brouků. K průzkumu láká naučná dendrologická stezka. Kdo se raději, než přírodou toulá po golfovém hřišti, může si v nedalekém golfovém resortu vyzkoušet devítijamkové hřiště či občerstvení v místní restauraci.

Délka: cca 30 km

Trasa: BECHYNĚ – HUTĚ – ČERNÝŠOVICE – BECHYŇSKÁ SMOLEČ – ČERNICKÁ OBORA – HODONICE – BECHYNĚ

Zajímavosti na trase:

- Černýšovice: nejpočetnější populace jalovce obecného (více než 300 ks starých jalovců) v severní části jihočeského regionu
- Černická obora: přírodní památku (od roku 1933) založil Petr Vok z Rožmberka v roce 1586, sloužila k chovu černé zvěře, daňků a jelenů
- Mohylové pohřebiště: cca 60 žárových mohyl, Žlutá Hora, severovýchodně od Bechyňské Smolče
- Lovecký zámek Hvězda: zvaný Černický zámek, který nechal postavit v letech 1765–1766 kníže Václav Paar
- Golfové hřiště: 9 jamek

Občerstvení na trase:

Restaurace Golf, tel.: +420 731 175 899, www.panstvi-bechyne.cz



Trasa 2: Na kole poklidným venkovem



Popis trasy:

Cesta poklidným jihočeským venkovem vás vrátí do dětství, uvidíte chaloupky jako z pohádek, kde život plyne tak nějak pomaleji. Na trase vás čeká také město Týn nad Vltavou, kde nezapomeňte navštívit místní muzeum s unikátní sbírkou vltavínů.

Délka: cca 35 km

Trasa: BECHYNĚ – BŘEZNICE – SMILOVICE – TÝN NAD VLTAVOU – KOLODĚJE NAD LUŽNICÍ – BECHYNĚ

Zajímavosti na trase:

- Zbytky středověké tvrze v Březnici
- Vltavotýnské podzemní středověké chodby: prohlídková trasa dlouhá 320 m
- Otáčivé hlediště v Týně nad Vltavou
- Přírodovědné muzeum a rozhledna Semeneč
- Zámek Mitrowicz
- Pivovar Lipan: založený v roce 1995 v budově bývalého lihovaru
- Zámek Dražič

Občerstvení na trase:

Restaurace Březnice, Březnice, tel.: 381 219 925

Restaurace Zlatá loď, Týn nad Vltavou, náměstí Míru 251, tel.: 606 415 004, www.hotel-zlata-lod.webnode.cz

Pivovarský Dvůr Lipan Dražič, Dražič 50, tel.: 222 539 539, www.pivovar-lipan.cz

Trasa 3: Putování za starodávnými mohylami

Popis trasy:

Na této trase vás čeká krásný výhled z dřevěné rozhledny u Radětic, dále pak průjezd přírodním parkem Plziny, který ukrývá staré hájovny i slovanské mohyly.

Délka: cca 18 km

Trasa: BECHYNĚ – MLÝN „NA PRÁDLE“ – RADĚTICE – ROZHLEDNA – PLZINY – BABINA – HVOŽDANY – BECHYNĚ

Zajímavosti na trase:

- Poušť: les s kostelíkem sv. Marka
- Radětice: Rozhledna Radětice – vysoká 13,2m, otevřená v červnu 2004
- Plziny (přírodní park): rozsáhlý lesní komplex se Šternberským rybníkem a mlýnem, hájovnou Soví, zemědělskými usedlostmi Koudelka a Hemera a starodávnými mohylami

Občerstvení na trase:

Restaurace Mlýn Na Prádle, Prádlo 707, tel.: 381 213 056, www.mlynapradle.cz

Obecní hospoda, Radětice, tel.: 607 764 202

Trasa 4: Cesta na mýtickou horu Tábor

Popis trasy:

Cílem této trasy je návštěva unikátního kultovního místa na vrchu Burkovák (též známý jako hora Tábor) nedaleko vesničky Nemějice. Ve středověku bylo toto místo cílem náboženských shromáždění. Před lety zde byla vystavěna replika megalitické stavby – kamenný kruh. Tento kruh poskytne svému návštěvníkovi kromě krásných výhledů i možnost léčení a duchovní posílení. Toho se Vám též dostane na poutním místě u kostelíku sv. Rozálie, který navštívíte cestou z Borovan do Bernartic.

Délka: cca 35 km

Trasa: BECHYNĚ – MLÝN NA PRÁDLE – RADĚTICE – ROZHLEDNA – PLZINY – HÁJENKA SOVÍ – NEPOMUK A KARLOV – NEMĚJICE – HORA TÁBOR – BOROVANY – KOSTELÍK SV. ROZÁLIE – BERNARTICE – RADĚTICE – BECHYNĚ

Zajímavosti na trase:

- Radětice: Rozhledna Radětice – vysoká 13,2 m, otevřená v červnu 2004
- Nepomuk – Karlov: Dřevěná zvonice u domu č. 18
- Hora Tábor: zvaná také Burkovák (504 m n. m.), pravděpodobně zde byla přírodní svatyně s posvátným stromem (dle nalezených historických předmětů, za husitů zde probíhaly shromáždění a kázání, v okolí se nacházejí mohyly z halštatské doby
- Kamenný kruh Kromlech: postaven v roce 2010 jako novodobá replika megalitických staveb, kameny pro stavbu vybrány z okolí
- Bernartice: Kostel sv. Martina – pochází z 1. pol. 13. stol., konečnou barokní podobu získal v 1. polovině 18. století

Občerstvení na trase:

Restaurace Mlýn Na Prádle, Prádlo 707, tel.: 381 213 056, www.mlynapradle.cz

Obecní hospoda, Radětice, tel.: 607 764 202

Hospoda u rybníka, Borovany 9, tel.: 739 461 147

Kemp Cihelna Radětice, Radětice 60, tel.: 728 960 208, www.kempcihelna.cz

Trasa 5: Cestou pozoruhodných mostů

Popis trasy:

Jeden z dvou unikátů, který stojí za zhlédnutí, na vás čeká už na začátku cesty – mohutný železobetonový most malebně nazývaný Duha. Unikátní stavba na svou dobu i dnes vyvolává obdiv nad řemeslnou zručností a rychlostí architektů, projektantů i samotných dělníků dřívější doby. Nedaleko obce Stádlec budete obdivovat další tentokrát empírový skvost, most vystavěný Vojtěchem Lanou. Jedná se o jediný řetězový most ve střední Evropě.

Délka: cca 45 km

Trasa: BECHYNĚ – DOBRONICE – STÁDLEC – ŽELEČ – BECHYŇSKÁ SMOLEČ – BECHYNĚ

Zajímavosti na trase:

- Dobronice: Zřícenina hradu (Kamenný hrad byl postaven ve 14. stol.)
- Stádecký most: poslední empírový most v České republice, 157 m dlouhý, 6 m široký, původně přes řeku Vltavu v Podolsku, v letech 1960–1975 rozebrán a přemístěn k obci Stádlec přes řeku Lužnici
- Stádlec: synagoga a židovský hřbitov
- Přírodní park Kukle: území spadající do povodí řeky Lužnice, domova mnoha chráněných druhů živočichů jako výr, krkavec nebo čap černý
- Černická obora: založena Petrem Vokem z Rožmberka v roce 1586, sloužila k chovu černé zvěře, daňků a jelenů

Občerstvení na trase:

Občerstvení pod hradem Dobronice, Dobronice u Bechyně 111, www.ubytovanidobronice.unas.cz

Penzion u Jezu, Dobronice u Bechyně 36, tel.: 606 304 237

Restaurace Na Pastoušce, Čenkov 24, tel.: 381 210 972, www.napastousce.cz

Restaurace Na Staré, Želeč 65, tel.: 773 023 232, www.nastarezelec.cz



ELEKTROKOLA PRO SENIORY
(a nejen pro ně)

KRAJINOU BECHYŇSKA

Toulava
TURISTICKÁ
OBLAST
od Tábora až k nám...

Bechyně

Jižní Čechy

ELEKTROKOLA PRO SENIORY (a nejen pro ně) krajinou Bechyňska

Poznejte krásy Bechyňska za řídký elektrokola! Žádný kopec není překážkou, je jen na vás, jak dlouhou cestu si zvolíte, nebo zda využijete některou z naší nabízených tras. S možností dojezdu až 100 km (v závislosti na stylu jízdy, váze jezdce a terénu) se nemusíte bát o vybití baterií, stačí šlápnout do pedálů a motor se postará o ostatní.



Kde si elektrokolo vypůjčím?

Městské informační centrum Bechyně

Nám. T.G.M. 140, 391 65 Bechyně

Více informací a rezervace:

tel.: +420 778 545 509

e-mail: infocentrum@kulturnidum.cz

www.kulturnidum.cz

Výpůjční doba:

červen–září: po–ne 9:00–12:00 h; 12:30–17:00 h

květen, říjen: po–pá 9:00–12:00 h; 12:30–17:00 h
so 12:30–17:00 h

Celodenní půjčovné (platné od 1. dubna 2019):

senior (55+) a ZTP: 200 Kč/den

ostatní: 300 Kč/den

vrazení po výpůjční době: +100 Kč/hodina

Proč jsou ceny tak nízké?

Naším záměrem je, s ohledem na finanční dostupnost, nabídnout především aktivním seniorům cykloturistiku nenáročnou na fyzické síly. Byli bychom rádi, aby byla elektrokola neustále v terénu, proto nám s tím pomozte a nenechávejte je zahálet.

Základní podmínky:


- zapůjčení probíhá na základě předložení osobního dokladu a sepsání jednoduché smlouvy o nájmu
- elektrokola se půjčují pouze na celé dny
- součástí zapůjčeného elektrokola je plně nabitá baterie, integrovaný GPS lokátor a zámek kola
- celá vaše trasa bude zaznamenána pomocí GPS – trasu vám na vyžádání můžeme zaslat e-mailem jako vzpomínku na projížďku
- další podmínky dle výpůjčního řádu

Na závěr


Projekt „Rozšíření sítě elektokol v Jihočeském kraji – Elektrokola pro seniory (a nejen pro ně), 3. etapa“ je realizován Jihočeskou centrálou cestovního ruchu za finanční pomoci Skupiny ČEZ. Jedná se o druhou část projektu „Síť elektokol na území Jihočeského kraje.“




Trasa 1




Trasa 2



Trasa 3



Trasa 4



Trasa 5



Lovický zámek Černice



Visutá lávka u Lužnice



Rozhledna Radětice



Klášter Bechyně



Vodárna u Bechyně



Jízďárna - zámek Bechyně